נספח תכניות מתאר ארצית
ומחוזיות החלות על התכנית

נספח לתכנית מס' 353-0581801

תכנית מתאר מקומית כוללנית בנימינה - גבעת עדה

תכנית כוללנית

גליון 1 מתוך 1

תחולה	נספח רקע
תיאור	מצרף תמ"א תמ"מ
תאריך עריכת הנספח	05.12.2018
רשימת התרשימים	**קנ"מ**
תמ"א	1 : 40,000
תמ"מ	1 : 40,000

שמות וחתימות:

עורך הנספח	שם	דורית שפיגס	חתימה
	תאגיד	נרדון אדריכלים ומתכנני ערים בע"מ	

תרשים התמצאות כללית

קנ"מ 1:40 000

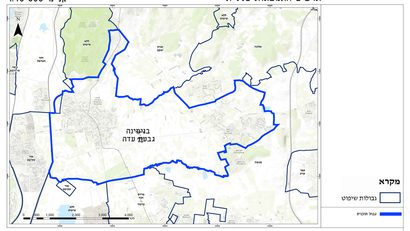

תמא"ם 10\ג\6 רצועת קווי חשמל 400 קו"ג מחברון דרכיל"ל המזרחי ותחמ"ל באזור הגליל המזרחי

קנ"מ 1:40 000

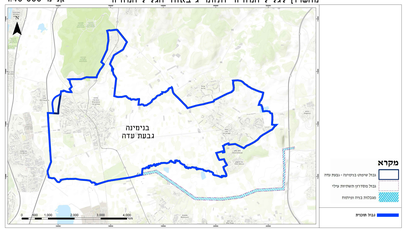

תמא"מ 3 ותמא"מ 3 שינוי 78 מערך הדרכים במחוז חיפה

קנ"מ 1:40 000

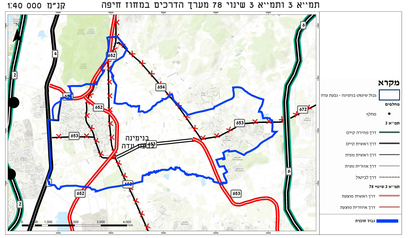

תמא"ב 3\ב\34 ניקוז ונחלים

קנ"מ 1:40 000

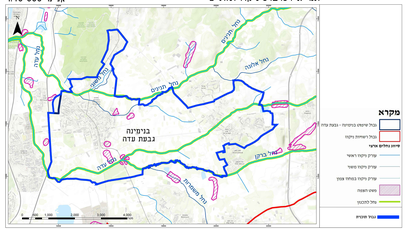

תמא"ב 7\ב\34 תקן המודרני עדכון תוואי מערכות הנלכת חגז הכבוי בקטע חצית נתב"ג ורצועות תשתיות

קנ"מ 1:40,000

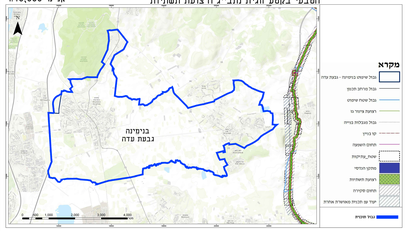

תמא"ם 35 שינוי 1 מרקמים

קנ"מ 1:40 000

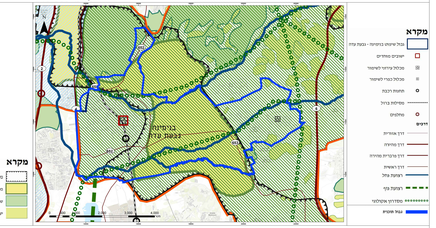

תמא"מ 6 ייעודי קרקע

קנ"מ 1:40 000

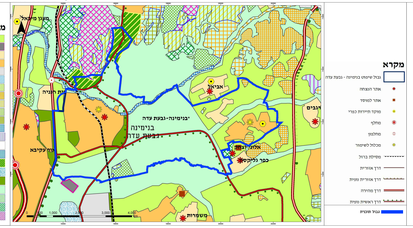

תמא"ב 4\ב\34 למשק המים - אינום, הזדרזלוגיה

קנ"מ 1:40 000

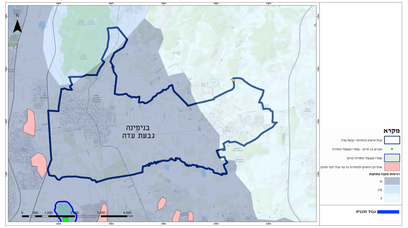

תמא"ם 23 שינוי 15 מסילת ברזל במחוז צפון ומחוז חיפה

קנ"מ 1:40 000

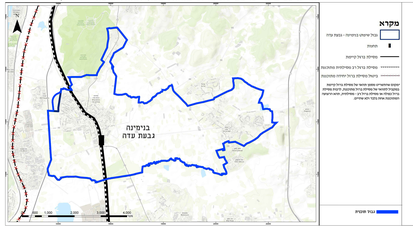

תמא"ב 5\ב\34 למשק המים - פרק מערכות מים

תמא"ב 6\ב\34 להיתרי בנייה לקווי ומתקני מים

קנ"מ 1:40 000

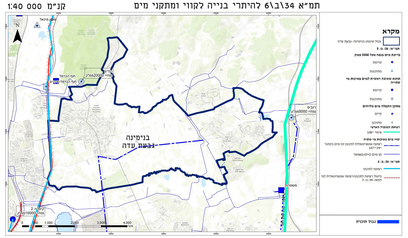
בנימינה
נבעת עדה
מקרא
גבול אזור תכנית - נבעת עדה
מרחב מוגדר לבניה מתוכנת
מרחב מוגדר לבניה מתוכנת
מרחב מוגדר לבניה מתוכנת